



# BENISSA

VALENCIÀ  
ESPAÑOL  
ENGLISH  
DEUTSCH  
FRANÇAIS

OLTÀ - PR-CV 340



[www.benissa.es](http://www.benissa.es)



# OLTÀ



**VAL** La serra d'Oltà és un xicotet contrafort muntanyenc que pertany al sistema Bètic i molt propera a la serra de Bèrnia de la qual realment és una prolongació cap al nord-est. Té una forma quasi ovalada, travessada per una profunda canal de nord a sud, amb una excel·lent massa forestal i gran diversitat botànica. En la seua part alta es configura com un altiplà amb materials geològics de diferents èpoques, fenomen que la dota d'una gran riquesa cromàtica. Però són les magnífiques vistes sobre el litoral i les serres properes el que fa d'aquesta serra el seu major atractiu.

La ruta té una durada aproximada d'unes dues hores, a la qual caldria afegir una hora i mitja més si s'accedeix al seu cim. Part per una senda senyalitzada des de la **zona d'acampada** i la resta del camí fins a l'**Ermita Vella**, transcorre entre un bosc obert de pins que, a trams, ens deixa veure el mar. Si desitgem accedir al cim, cal desviar-se per una sendera amb pendent bastant pronunciada, la indicació de la qual està marcada a la dreta del camí. Seguint el circular, amb àmplies vistes sobre la costa des de Moraira fins al morro de Toix, les salines i el Penyal d'Ifac, arribarem a una **casa en ruïnes** en un entorn d'antics bancals abandonats i passarem per una zona on les roques tenen origen volcànic. Prompte veurem al fons la població de Benissa i més al nord-est, el Montgó. Sempre seguint les marques del PR, arribarem de nou al punt de partida.

# OLTÀ

**EN** The Sierra de Oltà is a small mountainous foothill belonging to the Baetic System and very close to the Sierra de Bèrnia of which it is actually an extension to the northeast. It has an almost oval shaped form and is crossed by a deep canyon running north to south. The Oltà Mountain has an excellent forest and great botanical diversity. The upper part is a plateau with geological materials of different eras, a rich and colourful phenomenon. It is the magnificent views of the coastline and nearby mountains that are its greatest attraction.

The route has an approximate duration of two hours. An hour and a half should be added if you want to hike up to the summit. Starting point of the marked path is the **camping site**. The path leads to the **Ermita Vella** (chapel), through an open forest of pine trees with occasional views of the sea. If you want to reach the summit, you have to climb up a fairly steep slope which is marked on the right side of the path. Following the circular route, which allows for panoramic views of Moraira , Morro de Toix, Salinas and Peñón de Ifach, you will arrive at a **ruin** set in old abandoned terraces and pass through an area with rocks of volcanic origin. Soon you will see the town of Benissa and, more to the northeast, the Montgó. Following the PR-trail you will get back to the starting point.



Ermita Vella. [Ermita. Chapel. Kapelle. Ermitage].





# OLTÀ

**ES** La sierra de Oltà es una pequeña estribación montañosa perteneciente al sistema Bético y muy cercana a la sierra de Bèrnia de la que realmente es una prolongación hacia el noreste. Tiene una forma casi ovalada, atravesada por una profunda canal de norte a sur, con una excelente masa forestal y gran diversidad botánica. En su parte alta se configura como un altiplano con materiales geológicos de distintas épocas, fenómeno que la dota de una gran riqueza cromática. Pero son las magníficas vistas sobre el litoral y las sierras cercanas lo que hace de este sendero su mayor atractivo.

La ruta tiene una duración aproximada de unas dos horas, a la que habría que añadir una hora y media más si se accede a su cumbre. Parte por una senda señalizada desde la **zona de acampada** y el resto del camino hasta la **Ermita Vella**, transcurre entre un bosque abierto de pinos que, a tramos, nos deja ver el mar. Si deseamos acceder a la cumbre, hay que desviarse por un sendero con pendiente bastante pronunciada cuya indicación está marcada a la derecha del camino. Siguiendo el circular, con amplias vistas sobre la costa desde Moraira hasta el morro de Toix, las salinas y el Peñón de Ifach, llegaremos a una **casa en ruinas** en un entorno de antiguos bancales abandonados y pasaremos por una zona donde las rocas tienen origen volcánico. Pronto veremos al fondo la población de Benissa y más al noreste, el Montgó. Siempre siguiendo las marcas del PR llegaremos de nuevo al punto de partida.

# OLTÀ



**DE** Das Oltà-Gebirge ist ein kleiner, zur Betischen Kordillere gehörender Ausläufer, der sich ganz in der Nähe des Bèrnia-Gebirges befindet, dessen Nordost-Verlängerung es ist. Es hat eine fast ovale Form und wird von Norden nach Süden von einer tiefen Furche durchzogen. Das Oltà-Gebirge verfügt über einen exzellenten Waldbestand und eine enorme botanische Vielfalt. Sein oberer Teil besteht aus einer Hochebene mit geologischen Materialien unterschiedlicher Epochen, ein Phänomen, das ihm einen großen Farbreichtum verleiht. Aber es ist der herrliche Ausblick über die Küste und die nahegelegenen Gebirgsketten, die zu den Hauptattraktionen dieses Weges zählen.


Die Route hat eine Dauer von ungefähr zwei Stunden, der man eineinhalb Stunden zurechnen muss, sollte man den Gipfel besteigen wollen. Ausgangspunkt des markierten Weges ist der **Zeltplatz**, der von dort bis zur **Ermita Vella** (Kapelle) durch einen lichten Kiefernwald verläuft und an einigen Stellen einen Blick auf das Meer bietet. Gipfelbesteiger müssen an einem sehr steil ansteigenden Pfad abbiegen, dessen Hinweisschild rechts des Weges angebracht ist. Folgt man jedoch dem Rundweg, der weite Blicke über die Küste von Moraira bis zum Morro de Toix, über die Salinen und den Peñón de Ifach ermöglicht, gelangt man zu einer **Ruine**, die sich inmitten von alten, verlassenen Terrassenfeldern befindet. Von dort erreicht man ein Gebiet, in dem sich Felsen vulkanischen Ursprungs befinden. Schon bald sieht man am Horizont Benissa und im Nordosten den Montgó-Berg auftauchen. Indem man stets den Markierungen des PR-Weges folgt, gelangt man wieder zum Ausgangspunkt.

# OLTÀ



**FR** La montagne d'Oltà est un petit contrefort montagneux appartenant à la cordillère Bétique et très proche de la montagne de Bèrnia et de laquelle elle est réellement une prolongation vers le nord-est. Elle a presque une forme ovale, traversée par un canal profond du nord au sud, avec une masse forestière excellente et une grande diversité botanique. Dans sa partie haute elle est configurée comme une haute-plaine avec matériaux géologiques d'époques différentes, phénomène qui la dote d'une grande richesse chromatique. Mais c'est la vue magnifique sur le littoral et les montagnes voisines qui fait de ce sentier côte le plus attractif.

La route a une durée de plus au moins deux heures à laquelle il faudrait ajouter une heure et demie de plus si on accède à son sommet. La route part par un sentier signalisé de la **zone de camping**. Le reste du chemin nous portera jusqu'à la **Ermita Vella** (ermitage). Cet itinéraire traverse un bois ouvert de pins qui nous permet de voir la mer par endroits. Si nous désirons accéder au sommet, il faut nous dévier par un sentier à la pente assez prononcée indiqué à droite du chemin. En suivant une circulaire avec une vue ample sur la côte de Moraira, el Morro del Toix, les salines et le Peñón de Ifach et nous arriverons à une maison qui est en **ruines** dans un environnement d'anciens champs abandonnés et nous passerons par une zone de rochers d'origine volcanique et nous verrons bientôt au fond le village de Benissa et plus au nord-est, el Montgó. En suivant toujours les marques du PR on arrivera à nouveau au point de départ.



Zona d'acampada Oltà. [Zona de acampada. Campground, Zeltplatz, Zone de camping].



Petorrera, Bruc d'hivern. Brezo. Heather. Heide. Bruyère multiflore.  
[*Erica multiflora*].



Romani, Romero. Rosemary. Rosmarin. Romarin.  
[*Rosmarinus officinalis*].

# RECOMANACIONS

## RECOMENDACIONES EMPFEHLUNGEN

## RECOMMENDATIONS RECOMMANDATIONS



- VAL Portar els gossos lligats
- ES Llevar los perros atados
- EN Please keep dogs on a leash
- DE Hunde anleinen
- FR Chiens tenus en laisse



- VAL Respectar la fauna
- ES Respetar la fauna
- EN Respect wildlife
- DE Fauna respektieren
- FR Respecter la faune



- VAL Respectar la flora
- ES Respetar la flora
- EN Respect plants
- DE Flora respektieren
- FR Respecter la flore



- VAL Seguir els senders
- ES Seguir los senderos
- EN Stay on paths
- DE Auf den Wegen bleiben
- FR Suivre les sentiers tracés



- VAL Portar aigua
- ES Llevar agua
- EN Take water with you
- DE Wasser mitnehmen
- FR Porte de l'eau



- VAL Anar en companyia
- ES Ir en compañía
- EN Walk accompanied
- DE In Begleitung wandern
- FR Aller avec compagnie

# PROHIBICIONS

## PROHIBICIONES VERBOTE

## PROHIBITIONS INTERDICTIONS



- VAL Fer foc
- ES Hacer fuego
- EN Make fire
- DE Feuer machen
- FR Faire du feu



- VAL Acampar
- ES Acampar
- EN Camping
- DE Campen
- FR Camper



- VAL Vehicles a motor
- ES Vehículos a motor
- EN Motor vehicles
- DE Motorfahrzeuge
- FR Véhicules à moteur



- VAL Tirar fem
- ES Tirar basura
- EN Leave garbage
- DE Abfall wegwerfen
- FR Jeter des déchets

# DADES TÈCNIQUES

## DATOS TÉCNICOS TECHNISCHE DATEN

## TECHNICAL DATA DONNÉES TECHNIQUES



- VAL Dificultat mitja
- ES Dificultad media
- EN Difficulty moderate
- DE Schwierigkeit mittel
- FR Difficulté moyenne

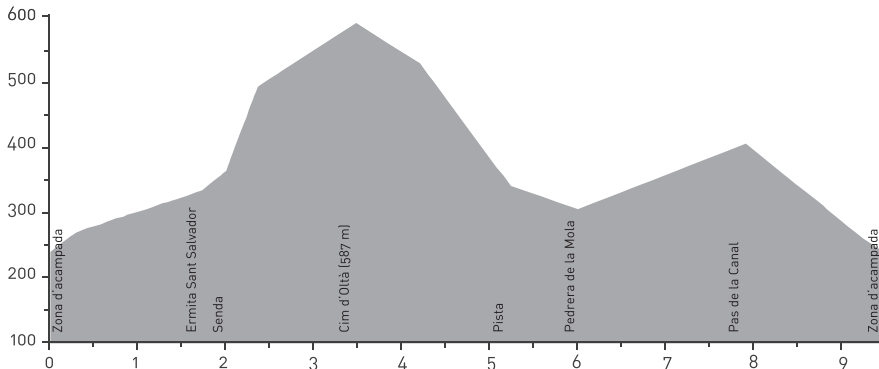


- VAL Durada 03h 45' / 9,55 km
- ES Duración 03h 45' / 9,55 km
- EN Duration 03h 45' / 9,55 km
- DE Länge 03h 45' / 9,55 km
- FR Durée 03h 45' / 9,55 km



- VAL Desnivell acumulat + 494 m
- ES Desnivel acumulado + 494 m
- EN Elevation gain + 494 m
- DE Höhenmeter bergauf + 494 m
- FR Dénivellement accumulé + 494 m

COTA (msnm)



Icon	Distance (Km)	Time
Star	Zona d'acampada	0 km
Star	Ermита Sant Salvador	1,75
Star	Cim d'Oltà	3,50
Star	Pedrera de la Mola	6,06
Star	Pas de la Canal	7,98
Star	Zona d'acampada	9,55
Star		0h 00'
Star		0h 45'
Star		1h 50'
Star		2h 30'
Star		3h 10'
Star		3h 45'

↑ 587 m  
↓ 236 m







Inici  
Inicio  
Start  
Start  
Depart



Àrea recreativa. Acampada  
Recreational area. Camping  
Freizeitbereich. Zeltplatz  
Zone de récréation. Camping



Font  
Fuente  
Spring  
Quelle  
Fontaine



Ermita  
Ermita  
Chapel  
Kapelle  
Ermitage



Punt d'interès  
Punto de interés  
Point of interest  
Sehenswürdigkeit  
Site touristique



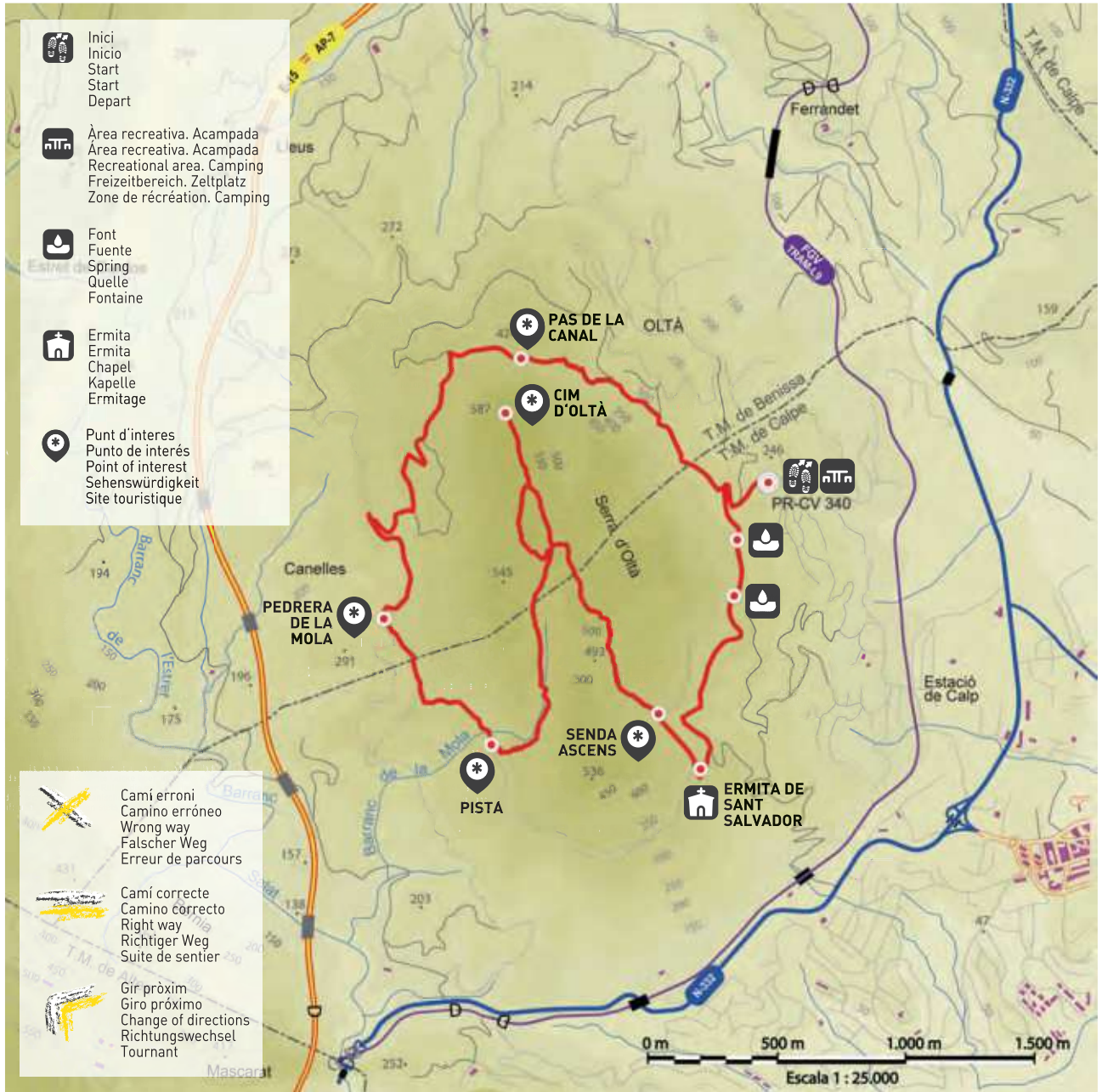
Cami erroni  
Camino erróneo  
Wrong way  
Falscher Weg  
Erreur de parcours



Cami correcte  
Camino correcto  
Right way  
Richtiger Weg  
Suite de sentier



Giro pròxim  
Giro próximo  
Change of directions  
Richtungswechsel  
Tournant





Descàrrega la ruta  
Descarga la ruta  
Download route  
Route downloaden  
Télécharger route



**Patronato Provincial de Turismo de la Costa Blanca**

Tel. +34 96 523 01 60  
Fax. +34 96 523 01 55  
turismo@costablanca.org  
www.costablanca.org



**Oficina de Turismo de Benissa**

Tel. +34 96 573 22 25  
email: turismo@ajbenissa.es  
web: www.benissa.es

