



# TEULADA MORAIRA

DE NORTE A SUR: SENDERISMO Y CICLOTURISMO  
FROM NORTH TO SOUTH: WALKING AND BIKE ROUTES

ESPAÑOL  
ENGLISH



[turismoteuladamoraira.com](http://turismoteuladamoraira.com)



# ÍNDICE

**SENDEROS LOCALES -**  
**PASEOS -**  
**SENDAS SALUDABLES -**  
**RUTAS EN BICICLETA -**



# INDEX

- LOCAL TRAILS
- HEALTHY TRAILS
- WALKS
- BIKE ROUTES

# SENDEROS LOCALES / LOCAL TRAILS

RUTAS DE SENDERISMO SEÑALIZADAS CON UNA FRANJA VERDE Y BLANCA  
HIKING TRAILS MARKED WITH GREEN AND WHITE STRIPES



## SLCV 50 BARRANC DE LA VIUDA - CALA LLEBEIG SLCV 50 RAVINE "LA VIUDA" - COVE LLEBEIG

ES

- Distancia aproximada: 3,5 Km.
- Desnivel acumulado ascenso 405 m
- Desnivel acumulado descenso 435 m
- Altura máxima: 150 m
- Altura mínima: 0 m
- Nivel de dificultad: Medio
- Circular: NO
- Tiempo estimado: 3 h 15 min ida y vuelta



EN

- Approximate distance: 3.5 km
- Cumulative elevation gain 405 m
- Cumulative elevation gain 435 m descent
- Maximum height: 150 m
- Minimum height: 0 m
- Difficulty level: Medium
- Circular: NO
- Estimated time: 3 h 15 min round trip

Esta ruta recorre una de las áreas más bonitas e impresionantes del municipio y nos lleva a la playa conocida como La Cala.

Para iniciarla hay que ir hasta la zona del Portet y coger el Camino de la Viuda hasta la altura de la Calle Canario, donde existe un cartel de madera indicando la ruta. Siguiendo esta senda, existe una bifurcación hacia la mitad del recorrido, donde se debe continuar por el camino de la derecha. En el último tramo la senda es más dificultosa ya que transcurre por el cauce del barranco y hay que ir con precaución.

Una variante recomendable de esta ruta es la senda que sale a mano izquierda, un poco antes de llegar a la Cala Llebeig. Esta tiene un fuerte desnivel, pero una vez arriba es totalmente plana y sin ninguna dificultad. Por ella se llega a las proximidades de la Cala del Moraig, en el término municipal de El Poble Nou de Benitatxell.



This route runs through one of the most beautiful and impressive areas of the municipality and takes us to the beach known as La Cala.

To start it, you have to go to the El Portet area and take the Camino de la Viuda up to Calle Canario, where there is a wooden sign indicating the route. Following this path, there is a fork towards the middle of the route, where you must continue along the path to the right. In the last section the path is more difficult as it runs along the riverbed of the ravine and you have to be careful.

A recommended variant of this route is the path that starts on the left, a little before reaching Cala Llebeig. This has a strong unevenness, but once at the top it is completely flat and without any difficulty. Through it you get to the vicinity of Cala del Moraig, in the municipality of El Poble Nou de Benitatxell.



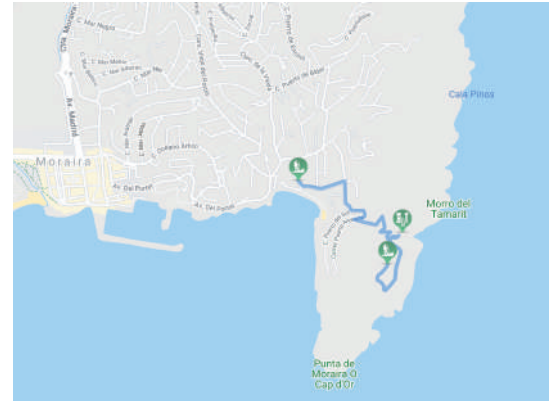
## SLCV51 TORRE DE VIGÍA CAP D'OR SLCV51 WATCHTOWER CAP D'OR

ES

- Distancia aproximada: 1,5 Km
- Desnivel acumulado ascenso 138 m
- Desnivel acumulado descenso 39 m
- Altura máxima: 138 m
- Altura mínima: 6 m
- Nivel de dificultad: Fácil
- Circular: NO
- Tiempo estimado: 1 hora ida y vuelta

EN

- Approximate distance: 1.5 Km
- Cumulative elevation gain 138 m
- Cumulative elevation gain 39 m descent
- Descent Maximum height: 138 m
- Minimum height: 6 m
- Difficulty level: Easy
- Circular: NO
- Estimated time: 1 hour round trip



ES

Iniciamos esta ruta desde la Ermita de San Juan Bautista situada en un extremo de la playa del Portet y construida probablemente a mediados del siglo XIX. Por la Avenida del Portet, a la izquierda tomamos la calle

Puerto Lápice hasta llegar a la calle Puerto de Alcudia al final de la cual se inicia el recorrido a pie. Unas franjas verdes y blancas nos indicarán la senda hasta la torre. Poder contemplar las maravillosas vistas sobre la bahía de Moraira, el Peñón de Ifach, l'Albir, la Sierra Aitana e incluso las costas de Ibiza en días claros nos recompensará del esfuerzo realizado.



EN

We start this route from the Hermitage of San Juan Bautista located at one end of El Portet beach and probably built in the mid-nineteenth century. On the Avenida del Portet, on the left we take Puerto Lapice Street until we reach Puerto de Alcudia Street at the end of which the walking tour begins. Green and white stripes will indicate the path to the tower. Being able to contemplate the wonderful views over the bay of Moraira, the Peñón de Ifach, l'Albir, the Sierra Aitana and even the coasts of Ibiza on clear days will reward us for the effort made.





## SL-CV73 BARRANC DE XURRA

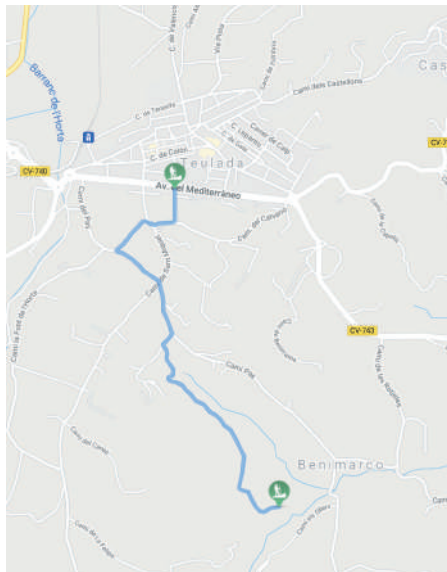
### SL-CV73 RAVINE OF XURRA

ES

- Distancia aproximada: 2,8 Km
- Desnivel acumulado ascenso 7 m
- Desnivel acumulado descenso 70 m
- Altura máxima: 176 m
- Altura mínima: 100 m
- Nivel de dificultad: Fácil
- Circular: NO
- Tiempo estimado: 1 hora ida y vuelta

La ruta, próxima a la población de Teulada, es corta y de baja dificultad. En ella podemos encontrar construcciones rurales típicas, y una gran diversidad de flora.

Desde la Avenida Mediterráneo, tomamos la calle Dr. J. Pitarch y continuamos por el Camí de Sant Miquel hasta desviarnos, en la "Creueta del Ave Maria", por el Camí del Pas. A pocos metros encontraremos el inicio de la ruta.




EN

- Approximate distance: 2.8 Km
- Cumulative elevation gain ascent 7m
- Accumulated elevation gain 70 m
- Maximum height: 176 m
- Minimum height: 100 m
- Difficulty level: Easy
- Circular: NO
- Estimated time: 1 hour round trip

The route, close to the town of Teulada, is short and of low difficulty. In it we can find typical rural buildings, and a great diversity of flora.

From Avenida Mediterráneo, we take Dr. J. Pitarch street and continue along the Camí de Sant Miquel until we turn off, at the "Creueta del Ave Maria", along the Camí del Pas. A few meters away we will find the beginning of the route.



EN

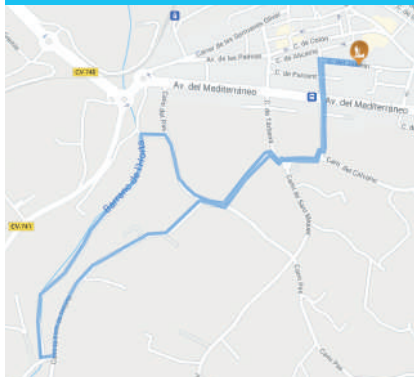
# SENDAS SALUDABLES / HEALTHY TRAILS

TRES RUTAS DE DIFERENTE NIVEL Y DISTANCIA PARA SER RECORRIDAS ANDANDO, CORRIENDO O EN BICICLETA. TODOS LOS RECORRIDOS COMIENZAN EN LA PLAZA VI CENTENARI Y ESTÁN SEÑALIZADOS.  
THREE ROUTES OF DIFFERENT LEVELS AND DISTANCES TO BE COVERED ON FOOT, RUNNING OR BY BICYCLE. ALL TOURS START AT VI CENTENARI SQUARE AND ARE SIGNPOSTED.

## RUTA 1

SEÑALIZADA EN VERDE, ES LA MÁS SENCILLA Y CORTA  
ROUTE 1

MARKED IN GREEN, IT IS THE SIMPLEST AND SHORTEST



ES

- Distancia aproximada: 3,1 Km
- Desnivel acumulado ascenso 20 m
- Altura máxima: 177 m
- Altura mínima: 151 m
- Nivel de dificultad: Fácil
- Circular: SI
- Tiempo estimado: 30 min

EN

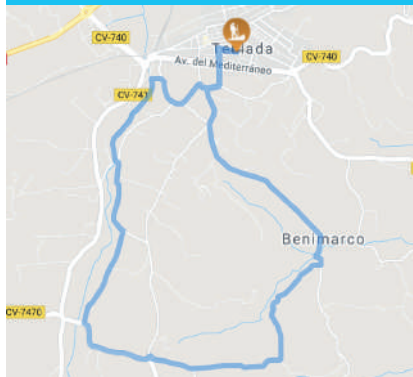
- Approximate distance: 3,1 Km
- Cumulative elevation gain ascent 20 m
- Maximum height: 177 m
- Minimum height: 151 m
- Difficulty level: Easy
- Circular: YES
- Estimated time: 30 min



## RUTA 2

SEÑALIZADA EN AMARILLO, TIENE LA DISTANCIA MEDIA  
ROUTE 2

MARKED IN YELLOW, HAS THE MIDDLE DISTANCE



ES

- Distancia aproximada: 7,66 Km
- Desnivel acumulado ascenso 151 m
- Altura máxima: 211 m
- Altura mínima: 80 m
- Nivel de dificultad: Fácil
- Circular: SI
- Tiempo estimado: 1 h y 30 min

EN

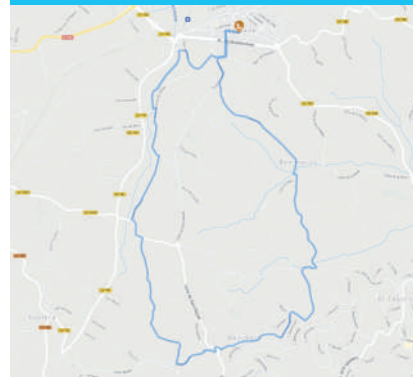
- Approximate distance: 7,66 Km
- Cumulative elevation gain ascent 151 m
- Maximum height: 211 m
- Minimum height: 80 m
- Difficulty level: Easy
- Circular: YES
- Estimated time: 1 h and 30 min



## RUTA 3

SEÑALIZADA EN ROJO, ES LA MÁS LARGA, Y EL DESNIVEL ES MEDIO-ALTO  
ROUTE 3

MARKED IN RED, IT IS THE LONGEST, AND THE UNEVENNESS IS MEDIUM-HIGH



ES

- Distancia aproximada: 10,44 Km
- Desnivel acumulado ascenso 271 m
- Altura máxima: 248 m
- Altura mínima: 80 m
- Nivel de dificultad: Fácil
- Circular: SI
- Tiempo estimado: 3 horas

EN

- Approximate distance: 10,44 Km
- Cumulative elevation gain ascent 271 m
- Maximum height: 248 m
- Minimum height: 80 m
- Difficulty level: Easy
- Circular: YES
- Estimated time: 3 hours



# PASEOS/WALKS

## RUTA DE LA VALL DE LES SORTS / ROUTE "VALL DE LES SORTS"



**ES** Tranquilo paseo que bordea la Vall de les Sorts, declarado paisaje natural protegido.

- Distancia aproximada: 4,9 Km.
- Desnivel acumulado 23m
- Altura máxima: 32m
- Altura mínima: 1m
- Nivel de dificultad: Fácil
- Circular: SI
- Tiempo estimado: 1h y 15min

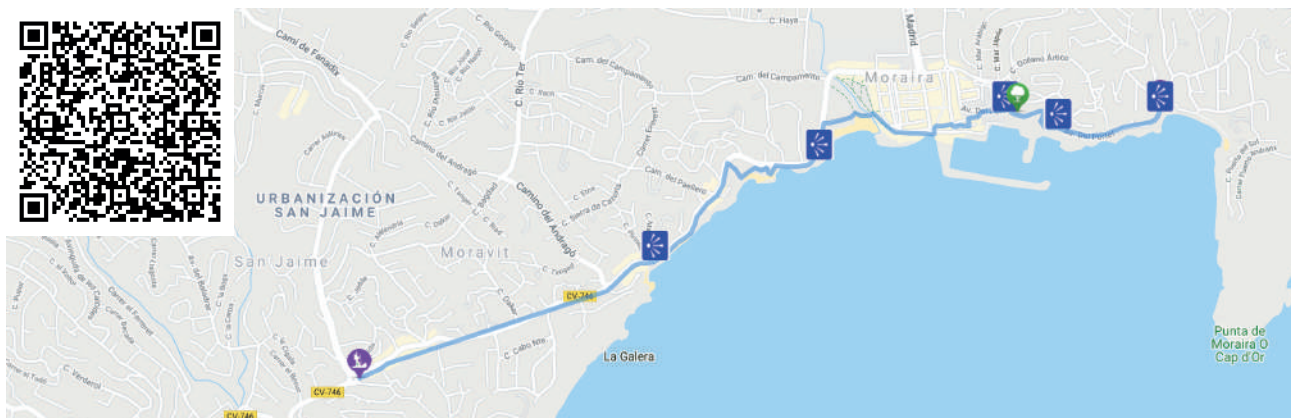
**EN** Quiet walk that borders the valley of "les Sorts", declared a protected natural landscape.

- Approximate distance: 4,9 km.
- Cumulative elevation gain 23m
- Maximum height: 32m
- Minimum height: 1m
- Difficulty level: Easy
- Circular: YES
- Estimated time: 1h and 15min





## RUTA DE LOS MIRADORES DEL LITORAL / COASTAL VIEWPOINT ROUTE



ES

- Distancia aproximada: 4,28 Km.
- Desnivel acumulado ascenso 28 m
- Desnivel acumulado descenso 68 m
- Altura máxima: 158 m
- Altura mínima: 0 m
- Nivel de dificultad: Fácil
- Circular: NO
- Tiempo estimado: 1h y 15min

Recorrido litoral desde la Playa del Portet a la calle Túnez, que conecta la mayoría de las calas y playas de nuestra costa.  
Ofrece bellas panorámicas sobre el mar Mediterráneo.



EN

- Approximate distance: 4,28 km
- Cumulative elevation gain 28 m
- Accumulated elevation gain, descent 68 m
- Maximum height: 58 m
- Minimum height: 0 m
- Difficulty level: Easy
- Circular: NO
- Estimated time: 1 h and 15 min

Coastal route from Beach El Portet to Calle Tunez, which connects most of the coves and beaches of our coast.  
It offers beautiful panoramic views over the Mediterranean Sea.

## RUTA DE TEULADA A MORAIRA / ROUTE FROM TEULADA TO MORAIRA



ES

- Distancia aproximada: 10 Km.
- Desnivel acumulado ascenso 214 m
- Desnivel acumulado descenso 392 m
- Altura máxima: 216 m
- Altura mínima: 0 m
- Nivel de dificultad: Fácil
- Circular: NO
- Tiempo estimado: 3 horas

Desde Teulada, por el Camí del Pas, nos permitimos un agradable paseo por las calles y carreteras locales, descubriendo las construcciones típicas de la Marina Alta, els riuraus, así como los bancales escalonados en los que se cultiva tradicionalmente la vid y el almendro. En la calle Benimarfull, nos sorprenderá una de las panorámicas más bellas de la región. Continuamos, sin dejar de admirar el paisaje por la calle Benigànim y por el Camí de Fanadix, llegando al mar, a la Cala Andragó, y enlazando con la ruta de los miradores, terminaremos en Moraira.

EN

- Approximate distance: 10 km
- Cumulative elevation gain 214 m
- Cumulative elevation gain 392 m descent
- Maximum height: 216 m
- Minimum height: 0 m
- Difficulty level: Easy
- Circular: NO
- Estimated time: 3 hours



From Teulada, along the Camí del Pas, we allow ourselves a pleasant walk through the local streets and roads, discovering the typical constructions of the Marina Alta, els riuraus, as well as the stepped terraces on which the vine and almond tree are traditionally grown. On Benimarfull street, we will be surprised by one of the most beautiful panoramic views of the region. We continue, while admiring the landscape, along Benigànim street and Camí de Fanadix, towards Cala Andragó reaching the sea, and, connecting with the viewpoints route, we will finish in Moraira.



## MOLI DELS CASTELLONS - ABIAR / MILL OF THE CASTELLONS - ABIAR

ES

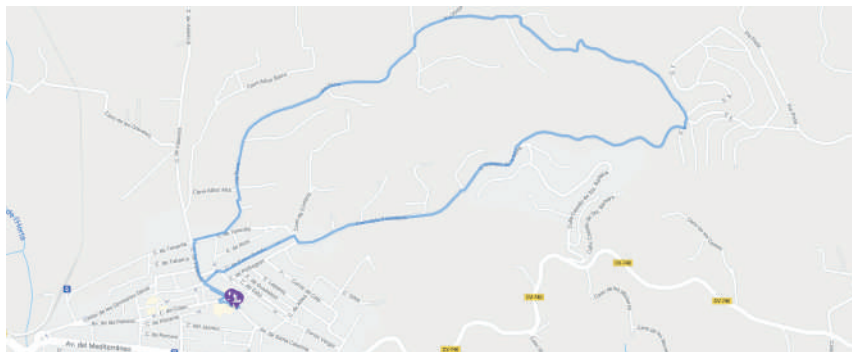
- Distancia aproximada: 10 Km.
- Desnivel acumulado ascenso 214 m
- Desnivel acumulado descenso 392 m
- Altura máxima: 216 m
- Altura mínima: 0 m
- Nivel de dificultad: Fácil
- Circular: NO
- Tiempo estimado: 3 horas

Desde la Calle Calvo Sotelo en Teulada, nos dirigimos al camino de Castellons. En esta ruta encontramos el Moli dels Castellons, el único que queda de los cinco molinos de viento que existieron en el S. XIX, y unas impresionantes panorámicas. Continuamos en dirección a el Poble Nou de Benitatxell por el Camí del Molins y, bordeando la urbanización Los Molinos, enlazamos con el Camí de les Abiars Altes que nos conduce de nuevo a Teulada por el antiguo camino de Teulada a Xàbia.

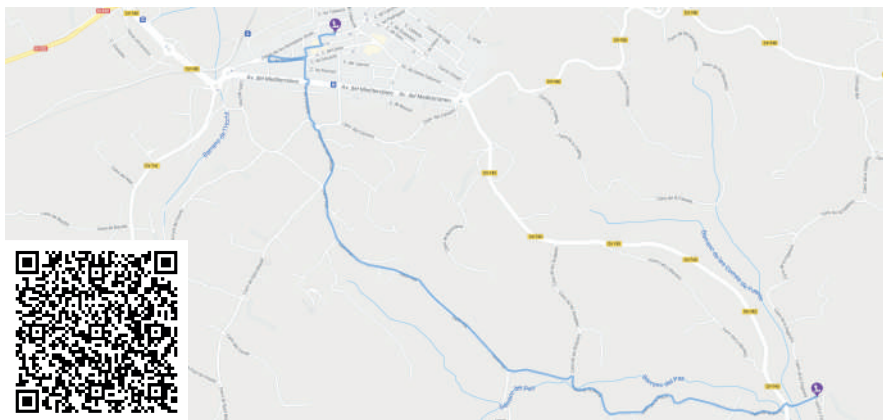
EN

- Approximate distance: 10 km
- Cumulative elevation gain 214 m
- Cumulative elevation gain 392 m descent
- Maximum height: 216 m
- Minimum height: 0 m
- Difficulty level: Easy
- Circular: NO
- Estimated time: 3 hours

From Calle Calvo Sotelo in Teulada, we go to the Castellons road. On this route we find the Moli dels Castellons, the only remaining of the five windmills that existed in the 19th century, and some impressive panoramic views. We continue towards Poble Nou de Benitatxell along the Camí del Molins and, bordering Los Molinos urbanization, we connect with the Camí de les Abiars Altes that leads us back to Teulada along the old Teulada-Xàbia road.



## RUTA VICENTINA / VICENTIAN ROUTE



- ca Distancia aproximada: 3,88 Km.
- Desnivel acumulado ascenso 40 m
- Desnivel acumulado descenso 175 m
- Altura máxima: 188 m
- Altura mínima: 50 m
- Nivel de dificultad: Fácil
- Circular: NO
- Tiempo estimado: 1 hora

La ruta vicentina sigue las huellas que nos dejó el Maestro Vicente Ferrer a su paso. Les proponemos un ameno recorrido a través de la historia, el arte, las leyendas y la devoción, que les permitirá, además de disfrutar de bellos paisajes, profundizar en nuestras raíces y en nuestra identidad.

Proponemos comenzar por un recorrido por el centro histórico, hasta llegar a la Creueta de l'Ave Maria en el cruce del Camí de Sant Miquel y el Camí de Pas, por el que continuaremos hasta encontrar el Camí de la Sisca que nos lleva a la Ermita de la Font Santa.

- ca Approximate distance: 3,88 km
- Cumulative elevation gain 40 m
- Cumulative elevation gain 175 m descent
- Maximum height: 188 m
- Minimum height: 50 m
- Difficulty level: Easy
- Circular: NO
- Estimated time: 1 hour

The Vicentian route follows the tracks left by Maestro Vicente Ferrer in his wake. We propose a pleasant journey through history, art, legends and devotion, which will allow you, in addition to enjoying beautiful landscapes, to delve into our roots and our identity.

We propose to start with a tour of the historic center, until we reach the Creueta de l'Ave Maria at the crossroads of Camí de Sant Miquel and Camí de Pas, along which we will continue until we find the Camí de la Sisca that takes us to the Hermitage of the Font Santa.



# RUTAS EN BICI / BIKE ROUTES

## TEULADA – ABIAR – FONT SANTA—TEULADA



**ES** Recorreremos parte del término municipal para llegar al punto más alto "El Tossal Gros", de donde descenderemos pasando por los términos municipales de Xàbia y Poble Nou de Benitatxell, hasta una de las cotas más bajas, la Ermita de la Font Santa desde la cual, regresaremos al punto de inicio.

Desde la Avenida del Mediterráneo nos dirigimos, pasando la Estación, por la calle Mallorca al Camí de l'Abiar Alta, por el que continuamos hasta la desviación al antiguo vertedero, que culmina en la cima del Tossal Gros. Después de admirar las bellas panorámicas y descansar del esfuerzo, descendemos por el Camí del Tossal Gros que nos dejará en el Camí Vell a Teulada. Ya en dirección a Benitatxell tomaremos el Camí de Lluca, que continúa por el Camí Carrasques hasta llegar, de nuevo en Teulada, al Camí del Rei. Cruzamos la CV 740 y continuamos hasta encontrar el Camí de la Pajarera que desciende hasta la Ermita de la Font Santa, desde donde enlazaremos con el Camí de la Sisca cruzando la CV 743. Seguiremos por este camino adentrándonos en la partida del mismo nombre, hasta encontrar el Camí del Pas que nos llevará de vuelta a Teulada.

- Distancia aproximada: 16,68 Km.
- Desnivel acumulado ascenso 392 m
- Altura máxima: 49 m
- Altura mínima: 0m
- Nivel de dificultad: Moderado
- Circular: SI
- Tiempo estimado: 1 h y 15 min

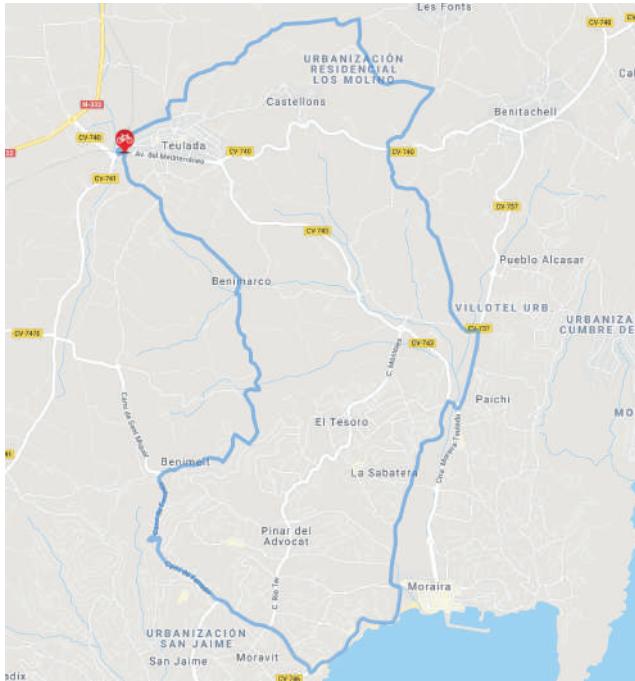
**EN** We will go through part of the municipal area to reach the highest point "El Tossal Gros", from where we will descend passing through the municipalities of

Xàbia and Poble Nou de Benitatxell, to one of the lowest levels, the Ermita de la Font Santa from which, we will return to the starting point.

From Avenida del Mediterráneo we head, passing the Station, along Calle Mallorca to Camí de l'Abiar Alta, along which we continue until the diversion to the old landfill, which culminates at the top of Tossal Gros. After admiring the beautiful panoramic views and resting from the effort, we descend along the Camí del Tossal Gros that will leave us at the Camí Vell a Teulada. In the direction of Benitatxell we will take the Camí de Lluca, which continues along the Camí Carrasques until we arrive, again in Teulada, at the Camí del Rei. We cross the CV 740 and continue until we find the Camí de la Pajarera that descends to the Ermita de la Font Santa, from where we will connect with the Camí de la Sisca crossing CV 743. We will continue along this path entering the rural area of the same name, until find the Camí del Pas that will take us back to Teulada.

- Approximate distance: 16,68 km
- Cumulative elevation gain 392 m
- Maximum height: 279 m
- Minimum height: 49 m
- Difficulty level: Moderate
- Circular: YES
- Estimated time: 1 h and 15 min

# TEULADA – MORAIRA – ABIAR – TEULADA



**ES** Recorreremos el término municipal para descubrir sus rincones más escondidos y admirar las más bellas panorámicas.

Desde la Avenida del Mediterráneo, por el Camí del Pas, llegaremos al “balcón” que nos ofrece la calle Benimarfull, desde la que descenderemos por el Camí de Fanadix y el Camí de l’Andragó, hasta la línea de la costa. Desde Moraira, y bordeando la Vall de les Sorts por el Camí de la Camarrocha, iremos a buscar el Camí del Rei, al que enlazaremos desde la CV737. Esta subida nos conduce al término municipal del Poble Nou de Benitachell, que nos permite retornar a Teulada por el Camí de les Carrasques, el Camí de l’Abiar y el Camí Racó de Nadal. Una vez en la Camí de l’Abiar Alta, entraremos al núcleo urbano bordeando las instalaciones deportivas y por la calle Mallorca, pasando por delante de la Estación de tren y la Bodega-Cooperativa, llegaremos de nuevo a la Avenida del Mediterráneo.

- Distancia aproximada: 20,05 Km.
- Desnivel acumulado ascenso 472 m
- Altura máxima: 216 m
- Altura mínima: 2 m
- Nivel de dificultad: Moderado
- Circular: SI
- Tiempo estimado: 1 h y 40 min

**EN** We will visit the municipal district to discover its most hidden corners and admire the most beautiful panoramic views.

From the Avenida del Mediterráneo, along the Camí del Pas, we will reach the “balcony” offered by the Benimarfull street, from which we will descend along the Camí de Fanadix and the Camí de l’Andragó, to the coastline. From Moraira, and bordering the Vall de les Sorts along the Camí de la Camarrocha, we will go to find the Camí del Rei, which we will link to from the CV737. This climb leads us to the municipality of Poble Nou de Benitachell, which allows us to return to Teulada via the Camí de les Carrasques, the Camí de l’Abiar and the Camí Racó de Nadal. Once in the Camí de l’Abiar Alta, we will enter the urban nucleus bordering the sports facilities and through Mallorca street, passing in front of the train station and the Bodega-Cooperativa, we will arrive again at the Avenida del Mediterráneo.

- Approximate distance: 20,05 km
- Cumulative elevation gain 472 m
- Maximum height: 216 m
- Minimum height: 2 m
- Difficulty level: Moderate
- Circular: YES
- Estimated time: 1 h and 40 min

## MORAIRA - BENIMARCO - EL PORTET- MORAIRA



**ES** Recorrido que bordea la "ciudad jardín", lleno de contrastes y sorprendentes panorámicas.

Desde el núcleo urbano de Moraira nos dirigimos al núcleo urbano de Benimarco, compartido con Benissa. Tomaremos la carretera de Moraira a Calpe, para desviarnos a la derecha en la calle Tunez hasta alcanzar el Camí de Fanadix que sube hasta el Camí de Sant Miquel, seguidamente enlazaremos con el Camí de Buseit que nos deja junto a la Ermita de Benimarco. Continuaremos un tramo por la CV 741 hasta el Camí del Pouet del Moro, cruzamos a partir de aquí la zona con más tradición agrícola. Por el Camí del Assagador de la Torre volvemos a descender casi a nivel del mar, enlazando con el Camí de la Borda y la calle Móstoles y cruzando la CV743 para llegar al Camí de la Font Santa. Tomamos la CV737 hasta el Camí de la Viuda que asciende a la partida del mismo nombre y descende hasta la playa de El Portet para, a continuación, llegar al punto de inicio.

- Distancia aproximada: 19,81 Km.
- Desnivel acumulado ascenso 381 m
- Altura máxima: 259 m
- Altura mínima: 4 m
- Nivel de dificultad: Moderado
- Circular: SI
- Tiempo estimado: 1 h y 30 min

**EN** Route that borders the "garden city", full of contrasts and surprising panoramic views.

From the urban center of Moraira we go to the urban center of Benimarco, shared with Benissa. We will take the road from Moraira to Calpe, to deviate to the right on Tunez street until we reach the Camí de Fanadix that goes up to the Camí de Sant Miquel, then we will connect with the Camí de Buseit that leaves us next to the Hermitage of Benimarco. We will continue a section along CV 741 to Camí del Pouet del Moro, from here we cross the area with the most agricultural tradition. Along the Camí del Assagador de la Torre we descend again almost to sea level, connecting with the Camí de la Borda and Mostoles street and crossing the CV743 to reach the Camí de la Font Santa. We take the CV737 to the Camí de la Viuda that ascends to the rural area of the same name and descends to the beach of El Portet to then reach the starting point.

- Approximate distance: 19,81 km
- Cumulative elevation gain 381 m
- Maximum height: 259 m
- Minimum height: 4 m
- Difficulty level: Moderate
- Circular: YES
- Estimated time: 1 h and 30 min



DIPUTACIÓN  
DE ALICANTE



Teulada  
Moraira

**Patronato Provincial de Turismo  
de la Costa Blanca**

Tel. +34 965230160  
Fax. +34 965230155  
turismo@costablanca.org  
www.costablanca.org



**Tourist Info Teulada Moraira**

Avda. Madrid, 15 (Edificio Espai La Senieta)  
03724 Moraira (Teulada)  
Fax. +34 965 74 51 68  
e-mail: teulada@touristinfo.net  
www.turismoteuladamoraira.com

